












Легенда







Информация/ советы

-  Консультации
-  Городская информация / гражданский офис






Снабжение

-  Продукты
-  Флорист
-  Булочная / Кондитерская
-  Киоск
-  Кафе
-  Закусочная
-  Парикмахер
-  SoKa (Универмаг в Золингене)
-  Отель
-  Банкомат
-  Ресторан / Столовая





Жизнь пожилых людей

-  Помощь в будни / Эскорт услуги
-  Жильё с попечением
-  Уход за пожилыми
-  Амбулантный уход за пожилыми
-  Транспортная услуга для больных
-  Доставка меню



Здоровье

-  Врач
-  Немедицинские специалисты здравоохранения
-  Аптека
-  Спорт, Оздоровительные мероприятия
-  Дефибриллятор







Свободное время

-  Театр и Концертный зал
-  Кино
-  Детская площадка
-  Скетинг-ринк-клуб „Rollhaus“









Общество

-  Место встречи
-  Мечеть

Образование

-  Детский сад
-  Библиотека
-  VHS Народная высшая школа
-  Интернет-кафе
-  B Профессиональная школа
-  FO Школа для людей с ограниченными способностями

Мобилитет

-  Rathausplatz Остановка с названием
-  Taxi Стоянка такси
-  P Автостоянка
-  PP Гараж / Подземная автостоянка
-  T Автозаправочная стоянка
-  WC Общественный туалет
-  Подъезд к объекту
-  Улица с односторонним движением

— — — Пешеходная дорога

● ● ● ● ● Граница Северного города

Вместе жить в северной части города

Между Вайерсбергер-улицей, Коркенциер-дорогой, Казино-улицей и Аугуста-улицей лежит Северная часть города Золингена. Это красочный городской округ, в котором живут люди из самых разных слоёв населения.

Эта карта показывает, насколько хорошо в этом жилом районе можно построить жизнь. Всё здесь находится поблизости: детские сады и школы, объекты для пожилых, врачи и аптеки, культурные объекты, магазины, кафе и рестораны, места для встреч в закрытом помещении и на свежем воздухе. Кроме того она указывает места, где можно беспрепятственно передвигаться.

Что должен выражать этот логотип?

Логотип в виде значка представляет собой ряд красочных прямоугольных поверхностей. Они

различны по размерам, длиннее или короче, толще или тоньше. Почему? Они должны показать очевидное:

люди, которые здесь дома, являются уникальными, как и эти поверхности. И несмотря на все различия, поверхности стремятся в одно и то же направление, в сторону слова « вместе ». Логотип « Жить вместе в Золингене » был разработан городом Золингена и будет в будущем проявляться везде, где будет развиваться равноправное сотрудничество.

Вопросы и предложения

Эта информация была составлена сотрудниками горсовета в Золингене. Дайте нам знать, что вы находите здесь хорошим и что вам недостаёт. Предложения будут с благодарностью приняты!

Solingen



Вместе жить

В Северной части города



По дороге в городском округе



Klingentadt Solingen
Lenkungsgruppe
Inklusion und
Demografie



Легенда

Тротуар и пешеходные пути

- Безпрепятственный (шире чем 150 см, твёрдая и ровная поверхность)
- Частично безпрепятственный (Ширина 120 до 150 см / Не ровная или не твёрдая поверхность)
- С препятствием (уже чем 120 см / Не ровная или не твёрдая поверхность)
- Нет тротуара
- Туннель
- Подъём в гору от 6 до 10% / Для физически сильных водителей инвалидных колясок
- Подъём в гору от 10 до 20% нужен сильный помощник или электрический мотор
- Лестница
- Проезд для инвалидных колясок
- Проезд не для инвалидных колясок
- Проезд затруднён (дорога с препятствиями)
- Узкое место, уже чем 90 см*
- Узкое место между 90 см и 150 см*

*Здесь отмечены только самые узкие места, На месте могут появиться ещё и другие.

Перекрёсток в транспортном пространстве

- Пешеходный светофор / Светофор запланирован
- Пешеходный светофор (с сигнализацией, вибрацией и стрелкой направления)
- Пешеходный островок / Пешеходный островок запланирован (Отмечены, если нет светофора)
- Переход безпрепятственный / с светофором (Снижение < 3 см)
- Переход частично безпрепятственный / С светофором (Снижение > 3 см)

Все другие переходы с препятствиями.

Автостоянки для инвалидов (Автомобили) (с числом мест)

- Минимальная ширина 350 см и 500 см длиной
- Ширина между 230 см и 350 см
- Ширина уже, чем 230 см

Доступ и вход (только в общественных зданиях, кладбищах)

- Шире чем 150 см
- Уже чем 150 см
- Уже чем 90 см

Другие сооружения

- Лифт
- WC
- Рампа
- Возможность посидеть

Здравоохранение / Доступ к объектам

Доступность к праксисам отмечена Только до входа со стороны улицы

- Входная дверь беспрепятственно доступна (Дверь шире чем 150 см)
- Входная дверь частично доступна (Ширина двери между 90 см und 150 см)
- Входная дверь доступна с препятствиями (Дверь уже чем 90 или ступеньки)

Врачи

- 2 = Общая терапия
- 1 Стоматолог / Ортопедия челюсти
- 2 Общая терапия
- 3 Ухо, Горло, Нос
- 4 Гинекология
- 5 Терапевт
- 6 Ортопедия
- 7 Детский-и подростковый психиатр

Немедицинские специалисты в области здравоохранения

- 2 = Логопедия
- 1 Физиотерапия
- 2 Логопедия
- 3 Трудотерапия
- 4 Натуропаты
- 5 Центр для терапии

Аптека

-

••• Граница северного района

Жить вместе в Золингене – Северный город
 1. Издание 2014
 Издатель: © Город Золинген • Обер - бургомистр • Руководящая группа Инклюзия и демография

Дизайн
 И картография : Топографическая съёмка и поземельная книга в совместной работе с руководящей группой Инклюзия и демография
 Прессслужба

Текст:
 Выпуск: Январь 2014, доработано Май 2014
 Основа карты: Официальная карта Золингена
 Издание: 5000 экземпляров
 Печать: Offset Company, Вупперталь
 Нейтральное климатическое производство

Найти лучшую дорогу

Также и на этой стороне карты виден Северный город. Цель здесь заключается в том, чтобы с первого взгляда можно было увидеть как здесь расположены дороги и пути. Являются ли они доступными? Ведут ли они в гору или под гору? Надо ли рассчитывать на ступеньки, лестницу или узкие места? Может быть лучше всего другой путь выбрать? Это всё является важной информацией для людей, которые должны более точно присмотреться, так как для них существуют тяжело преодолимые препятствия: люди, которые катят детскую коляску, которые сидят в инвалидной коляске, которым тяжело идти пешком или, например, они видят хуже, чем другие.

Жить вместе

Ката предназначена для того, чтобы помочь лучшему передвижению в квартале, чтобы было доступно и использовано всё, что здесь предлагается. Но это ещё нечто большее, чем преодоление архитектурных барьеров: каждому должно быть доступно быть вместе, никто не должен быть исключён.

Ясная цель этого называется «Жить вместе». Мы хотим сделать наш город таким, чтобы все люди в нём жили равноправно, могли во всём участвовать - независимо от того являются ли они мужчиной или женщиной, молодыми или старыми, на каком языке они говорят, какое образование, какую работу или какую религию они имеют, являются ли они инвалидами или нет. Потому что каждый человек является таким, каков он есть. И это хорошо.

«Жить вместе» означает к друг другу тянуться, друг с другом разговаривать, лучше друг друга узнавать. Это означает так же проявлять к друг другу интерес, друг друга защищать и поддерживать. Так гораздо проще преодолеть много препятствий, если есть рука, которая помогает.

Важно преодолеть барьеры, и прежде всего в сознании.

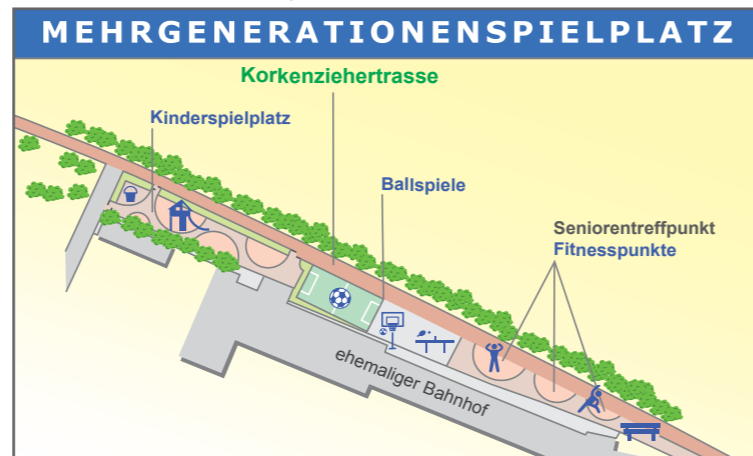
Добрососедство является для этого лучшим способом- и это лучшая гарантия для того, чтобы чувствовать себя комфортно и дома.

Дома в Северном городе

В красочном и разнообразном Северном городе есть много возможностей, чтобы познакомиться и поговорить с друг другом. Например, при закупках в магазинах, в SoKa-кафе, в Доме разных поколений, в скетинг-ринк-клубе, а также под открытым небом.

Например, на красивой площади «Мерцимек» перед Домом разных поколений. Или на детских площадках на Хауманн-улице, Цецилиен-улице и Бург-улице. Они были перестроены и предлагают много интересного для потомства и много сидений для родителей, бабушек и дедушек. Совсем по новому преобразован зелёный район в Форспель. Там приглашают вас сегодня большие луга для игр и пикников, в том числе и супер - горка на холме.

Также площадка у бывшего северного вокзала предлагает что - нибудь для каждого поколения. Кроме игрушек для детей, там есть искусственное поле и баскетбольное кольцо для молодёжи, а также ряд фитнес - оборудования для взрослых и пожилых. Местом встречи и киоск является дом на колёсах



«Тукан». Здесь можно также занять игрушки

Если вы ещё лучше хотите с Северным городом познакомиться, то вы можете присоединиться к прогулкам с сопровождением, которые регулярно предлагаются в Северном районе

Информация: Kagen Odenius, районный офис

Телефон: 0212 2313440

Адреса и контактное лицо:

• Дом разных поколений (Mehrgenerationenhaus)

Адрес: Mercimek-Platz 1, 42651 Solingen
Телефон: 0212 202763 oder 0212 287225
Контактное лицо: Konstantin Eleftheriadis

• Квартальный менеджер в офисе северного района

Адрес: Kullerstraße 4 – 6, 42651 Solingen
Телефон: 0212 231344 - 0
Контактное лицо: Quartiersmanagerin Annika Bellmann
E-Mail: a.bellmann@awo-aqua.de
Домашняя страница: www.nordstadt.solingen.de
Часы работы:
Понедельник – Пятница 9.00– 16.00 часов

• Скетинг-ринк-клуб

Адресс: Konrad-Adenauer Str. 8 –10, 42651 Solingen
Телефон: 0212 2216149
Контактное лицо: Tanja Kasten
E-Mail: info@rollhaus.de
Домашняя страница: www.rollhaus.de

• Универмаг в Золингене – SoKa – Хорошее со 2. Руки

Адресс: Schlagbaumer Straße 12, 42653 Solingen
Телефон: 0212 319408
Владелец: Gabe gGmbH, Ober der Mühle 30, 42699 Solingen
E-Mail: info@gabe-ggmbh.de
Домашняя страница: www.gabe-ggmbh.de
Часы работы:
Понедельник до пятницы 9.30 – 18.00 часов
Суббота 9.30 – 16.00 часов

• Театр и Концертный зал – Театральная касса

Адрес: Konrad-Adenauer-Straße 71, 42651 Solingen
Телефон: 0212 204820
Контактное лицо: Marion Kretzschmar, Marijana Spelter
E-Mail: theaterkasse@solingen.de
Домашняя страница: www.theater-solingen.de
Часы работы (на каникулах сокращены):
Понедельник – Пятница 9.30 – 12.30 часов
Понедельник и Четверг 15.30 – 18.30 часов
А также 1 час до начала концерта или мероприятия

• Администрация / Ратуша Золингена

Адрес: Rathausplatz 1, 42651 Solingen
Телефон: 0212 290 - 0
E-Mail: post@solingen.de
Домашняя страница: www.solingen.de
Часы работы:
Понедельник – Пятница 8.00 – 13.00 часов
Дополнительно Четверг 14.00 – 18.00 часов

Совсем рядом:

• Народная высшая школа – Расположение Золинген

Адрес: Mummstraße 10, 42651 Solingen
Телефон: 0202 563 - 2607
E-Mail: info@bergische-vhs.de
Домашняя страница: www.bergische-vhs.de

• Гражданский офис (Bürgerbüro Clemensgalerien)

Адрес: Mummstraße 10, 42651 Solingen
Телефон: 0212 290 - 0
E-Mail: buergerbuero@solingen.de
Часы работы:
Понедельник – Пятница 8.00 – 18.00 часов
Суббота 9.00 – 12.00 часов

• Центр для клиентов Городское транспортное управление-(Stadtwerke Solingen)

Адрес: Kölner Straße 131, 42651 Solingen
Телефон: 0212 295 - 2222
E-Mail: info@sobus.net
Домашняя страница: www.sobus.net

• Городская библиотека в Золингене (с интернет-кафе)

Адрес: Mummstraße 10, 42651 Solingen
Телефон: 0212 290 - 3210
E-Mail: stadtbibliothek@solingen.de
Домашняя страница: www.stadtbibliothek.solingen.de
Часы работы:
Понедельник закрыто
Вторник – Пятница 10.00 – 20.00 часов
Суббота 10.00 – 16.00 часов

Вопросы и предложения

Ваши идеи и предложения мы с удовольствием примем: Heike Auer, Координация по демографии
Телефон: 0212 290 - 4277
Andrea Noe-Kückelhaus, Координация по инвалидности,
Телефон: 0212 290 -5281 E-Mail: gemeinsam@solingen.de